

APA ITU SISMAPS?



SISMAPS (Sistem Maklumat Perancangan Negeri Selangor) adalah satu medium digital bagi perancangan guna tanah Negeri Selangor dibangunkan untuk menyediakan akses guna tanah zoning, maklumat guna tanah semasa, dan analisis spatial. Sistem ini menyokong Pihak Berkuasa Tempatan (PBT), pemaju dan orang awam dalam membuat keputusan bagi mencorak perancangan pembangunan negeri di masa hadapan.



**Sistem Maklumat
Perancangan Negeri
Selangor
(SISMAPS)**

SISMAPS ialah sistem berasaskan web yang dibangunkan oleh PLANMalaysia Selangor untuk:

- Memantau pematuhan penggunaan tanah di semua pihak berkuasa tempatan
- Mewujudkan pangkalan data perancangan spatial berpusat di seluruh negeri
- Sokongan digital dalam proses pembangunan bandar dan luar bandar digital
- Menggalakkan ketelusan dan kecekapan dalam merancang tadbir urus dalam perancang bandar

SISMAPS bertindak sebagai satu sumber untuk **data pengezonan, sempadan pembangunan dan penguatkuasaan perancangan**—merapatkan jurang antara pembuat keputusan, pakar teknikal dan pihak berkepentingan komuniti.

MODUL DAN CIRI-CIRI UTAMA



SISMAPS kini dibina dengan enam modul utama yang menyokong keputusan perancangan yang lebih bijak di seluruh Selangor:



DASHBOARD

Pusat rujukan pematuhan zon, penggunaan tanah dan aktiviti pembangunan



RANCANGAN STRUKTUR

Akses dan visualisasi dokumen perancangan peringkat negeri secara spatial, termasuk cadangan projek berkepentingan negeri



RANCANGAN TEMPATAN

Akses dan visualisasi dokumen perancangan tempatan secara spatial, termasuk zon guna tanah



STORY MAPS

Peta yang menerangkan objektif perancangan, strategi dan perubahan sejarah.



CHARTING ONLINE

Membolehkan pendaftaran lancar dan charting permohonan kebenaran merancang dalam Selangor.



SMARTDESA


Modul untuk mendigitalkan perancangan luar bandar dan kampung, dengan pemetaan aset komuniti dan profil pembangunan.



MOBILE APPS

Akses *on-the-go* untuk pengguna awam dan pihak berkepentingan untuk mencari petak dan semakan pengezonan.

Tujuh modul ini membentuk enjin SISMAPS, daripada dashboard untuk perancangan peringkat tertinggi kepada peta cerita dan aplikasi mudah alih untuk rakyat seharian—setiap komponen **menguukuhkan tadbir urus digital dan menghidupkan alatan perancangan**








SISMAPS – IMPAK SEBENAR

Transformasi Perancangan Bandar Di Selangor



SISMAPS bukan sahaja *digital platform*—ia secara aktif membentuk semula cara perancangan bandar dilaksanakan di negeri ini. Daripada majlis tempatan kepada komuniti kampung, sistem ini memperkasakan pembuatan keputusan yang lebih bijak dan pembangunan berasaskan data.








Sektor	Impak
 Pihak Berkuasa Tempatan	Mempertingkatkan penguatkuasaan zon perancangan dan pemprosesan permohonan perancangan yang lebih pantas
 Penggubal Dasar	Dashboard berpusat untuk analisis peringkat negeri dan pembangunan strategik
 Komuniti Luar Bandar	SMARTDesa modul ini menambah baik pemetaan aset luar bandar dan profil pembangunan
 Penglibatan Awam	Ketelusan yang lebih tinggi dengan akses awam berasaskan peta dengan maklum balas mudah alih
 Kerjasama Antara Agensi	Perkongsian data perancangan bandar dan desa lancar dan konsisten antara Jabatan

SISMAPS – FAEDAH DAN NILAI

Memperkasakan Perancangan Pintar Bagi Semua Pihak Berkepentingan



SISMAPS membawa kejelasan, kecekapan, dan ketelusan kepada perancangan spatial di Selangor. Sama ada anda seorang perancang, penggubal dasar, pembangun atau penyokong komuniti, alatannya menyelaraskan kerja anda dan meningkatkan hasil.

 Faedah	Penerangan
 Aliran Kerja Yang Cepak	Modul digital mengurangkan kertas kerja, mempercepatkan membuat keputusan dan membolehkan kelulusan berasaskan data
 Akses Berpusat	Satu platform untuk semua data perancangan di seluruh 12 PBT
 Keputusan Berdasarkan Data	<i>Analytical tools</i> dan dashboards menyokong pemilihan pembangunan pintar dan bermaklumat
 Penglibatan Awam	Akses web dan aplikasi mudah alih mengalakkan penglibatan rakyat dalam perancangan guna tanah
 Pematuhan Terbaik	Penjejakan masa nyata mengurangkan pelanggaran dan mengukuhkan tadbir urus
 Koordinasi Antara Agensi	Memudahkan perkongsian data dan kerjasama merentas jabatan dan peringkat



MELANGKAH KEHADAPAN—JOM BINA SELANGOR YANG LEBIH PINTAR BERSAMA



SISMAPS Sebagai Pemangkin Lebih Pintar dan Mampan


SISMAPS lebih daripada satu sistem—ia adalah platform bersama untuk membentuk masa depan Selangor. Sama ada anda seorang penggubal dasar, perancang, pembangun atau warganegara, penyertaan dan cerapan anda boleh membantu meningkatkan tadbir urus, memperkasakan komuniti dan memacu pertumbuhan yang mampan.

SISMAPS SEBAGAI PEMANGKIN UNTUK PERANCANGAN PINTAR DAN LESTARI



TERLIBAT DENGAN SISMAPS

Gunakan platform untuk perancangan, analisis data dan jangkauan awam



KONGSI MAKLUM BALAS & IDEA

Bantu menambah baik modul dan menyesuaikan peningkatan masa depan



KERJASAMA MERENTAS SEKTOR

Memperkuh hasil perancangan melalui perkongsian antara agensi dan komuniti



PENERAJU PERANCANGAN DIGITAL

Menggalakkan inisiatif pembangunan bandar dan luar bandar yang lebih bijak, inklusif



AKSES SISMAPS BILA-BILA MASA, DI MANA SAHAJA

Kekal Terhubung



SISMAPS hanya dengan 1 *klik* — aksesnya pada **desktop** or **aplikasi mudah alih** dan **terokai data perancangan, zoning tools** dan banyak lagi di seluruh Selangor.

SISMAPS
Web Portal





TERIMA KASIH



JABATAN PERANCANGAN BANDAR DAN DESA NEGERI SELANGOR
(**PLAN**Malaysia Selangor)

